



MŠECKÝ ZÁMEK

VE MŠECI

odkrytých stavení opět zakryty zemí a celé prostranství vráceno do původního stavu.

#### Dvůr Martinice

Dvůr Martinice dal vybudovat roku 1711 smečenský hrabě Jiří Adam Bořita z Martinic.

#### Zaniklá ves a tvrz Humniště

Dvůr Martinice byl vybudován zhruba v místech kde stávala ves Humniště. August Sedláček v knize Hradý, zámky a tvrze království českého píše následně: "Dvůr ten (Martinice) stojí na ostrohu, kterýž na třech stranách hluboká lesná údolí zavírají. Na samém konci ostrohu stávala tvrz na všech stranách širokým příkopem obehnaná. Podoba byla čtverhranná a zavřena byla hradbou, kterouž zesilovaly na rozích dvě bašty. Na východní straně byl věžovitý příbytek obdél- ných základů. Tak to bylo znáti před lety, ale dnes jest na tvrzišti vše na rub obráceno, poněvadž se tu bezpochyby kámen dobýval..." Mezi ostrohem s tvrzí, zvanou také Staré hradý a nynějším dvorem stávala ves Humniště. Od dvora Martinice je to již jen kousek na silnici Mšec - Slaný k autobusové stanici u hájovny Ostrov a pokraču- jeme ke Mšeci.

#### MŠEC

České pojmenování obce Mšec známe z dochované písemné zprávy o prvním zdejších známém vladykovi Dcheři ze Mšece (1316-1318). Fara ve Mšeci se připomíná již roku 1352 a v té době tu tedy zřejmě stál také kostel sv. Kateřiny. Zámek byl postaven na přelomu 16. a 17. století na místě původní středověké tvrze. V průběhu 17. a 18. století byl několikrát stavebně upravován. Barokní kostel sv. Kateřiny byl postaven roku 1780 na místě původního kostela (z roku 1352). Fara pochází rovněž z roku 1780. K zajímavým památkám patří dům čp. 51 "U Kněžáků" se dvěma výklenky a v nich umístěnými sochami sv. Jana Nepomuckého a sv. Josefa. Výklenková kaplička před kostelem je dnes bez sochy sv. Václava.

Vydalo Infocentrum Slaný – 2005 • www.infocentrum.slansko.cz  
text Libor Dobner © foto Pavel Vychodil © grafická úprava Martin Donát



**5** trasa  
SLANÝ • SLANÝ • STUDENĚVES 3,5 km • STUDENĚVES • ŘISUTY 3 km  
ŘISUTY • DRNEK 4,5 km • DRNEK • MŠEC 6,5 km • MŠEC • SLANÝ 14,5 km  
• délka trasy 32 km



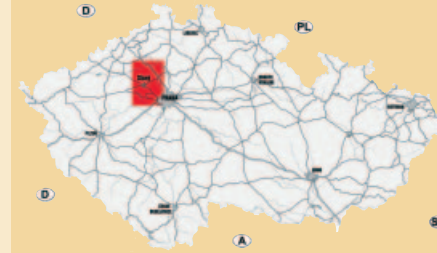
**INFOCENTRUM SLANÝ**  
Masarykovo nám. 159, Slaný  
tel.: 312 523 448  
e-mail: infocentrum@slansko.cz



**155** • Zdravotní záchranná služba  
**150** • Hasiči  
**158** • Policie  
**156** • Městská policie

KRALOVSKÉ  
MĚSTO **Slaný**

**32 km**




SLÁNSKO  
**5.**  
kulturně  
historické  
putování  
**SLÁNSKEM**

SLANÝ  
STUDENĚVES  
ŘISUTY  
DRNEK  
MŠEC  
SLANÝ

SLÁNSKÁ  
RADNICE

STUDENĚVES

ŘISUTY  
KOSTEL SV. JAKUBA VĚTŠÍHOBAROKNÍ DŘEVĚNÁ  
ZVONICEBAROKNÍ DŘEVĚNÁ  
ZVONICE - DETAIL

KAPLIČKA NA DRNKU

**5. KULTURNĚ HISTORICKÉ PUTOVÁNÍ**  
Na tento výlet se vydáme od slánského Infocentra na Masarykově náměstí (budova bývalé piaristické koleje čp. 159) Husovou ulicí, pokračovat budeme Wilsonovou a Lacinovou okolo Víceúčelové sportovní haly směrem na Studeněves.

### STUDENĚVES

Pravěk osídlení obce potvrdily archeologické nálezy v roce 1893. Při stavbě nové pece v Clam-Martiničce cihelně našli dělníci v hloubce asi čtyř metrů zbytky kultury doby čtvrtohorní - hliněnou nádobku, střepy z větších nádob a zvířecí a lidské kosti. První písemné zprávy o vsi jsou z roku 1372.

Velkým přínosem pro obec bylo objevení uhlí v okolí Studeněvsí ve 2. polovině 18. století. V průběhu doby tu bylo otevřeno několik dolů. Nejdůležitější byla šachta Louisa. Těžba se zde přestala 2. dubna 1904. Podle písemné zprávy z roku 1887 zde byl poplužní dvůr a cukrovar Jindřicha Jaroslava hraběte z Clam-Martinic a jemu také patřily kamenouhelné doly. V roce 1904 tu byl cukrovar a parní mlýn.

Původní tvrz stávala na místě sýpky a pozdějších hospodářských budov dnešního statku. Od Slaného přes Studeněves a Přelíc vedla do Šternberka a na Smečno úzkokolejná železnice. Skromné zbytky její trasy můžeme vidět ještě dnes.

### ŘISUTY

Prehistorické osídlení území dnešních Řisut potvrzují nálezy v místě zvaném "Na Kopcích", kde byly odkryty hroby se skrčenými kostrami únětického typu. První písemná zmínka o vsi je z roku 1316. Kostel sv. Jakuba Většího je původně středověký gotický, do dnešní podoby přestavěn v 18. století. Před kostelem je barokní dřevěná zvonice na kamenné podezdívce. Zajímavý je areál statku čp. 14, který je příkladem barokní usedlosti na Slánsku. K Řisutům se váží pověsti "O Aleně z Řisut" a "Pověst o hradu řisutském". Přes Malíkovice se dáme na Drnek.

### DRNEK

Vzniku obce Drnek předcházela výstavba největšího hospodářského dvora smečenského panství


- Dvora Martinice. Hrabě Adolf Bernard z Martinic dal v blízkosti dvora založit roku 1726 dvě nové osady, kterými byly Nová Studnice a Drnek. V roce 1759 byla ve vsi otevřena první kovárna. Od roku 1841 byla osada spolu s nedalekou Novou Studnicí přidělena k Malíkovcům a samostatnou obcí se Drnek stal v roce 1924.

#### *O loveckém pavilónku u Drnku*

*V roce 1902 nechal hrabě Jindřich Clam-Martinič postavit u Drnku zhruba v místech dolní části zaniklé vsi Svidná, lovecký pavilónek, ve kterém spolu s družinou po lovu odpočívali a debužirovali ze zásob dovezených i ulovených. Poblíž Drnku se nacházela dnes již zaniklá ves Svidná.*

#### *Zaniklá ves Svidná*

*V Soupisu památek historických a uměleckých v politickém okresu Slánském zmiňuje Ferdinand Velc "zaniklou osadu, 1,5 kilometru západně od Malkovic vzdálenou, rozkládající se na vyvýšenině v lese, kterému se říká Svidna". Ves Svidná je písemně doložena již roku 1373. Kdy a jak ves zanikla není známo. O Svidně nebo taky Svidně, jak se ves v různých dobách nazývala, se dlouhá léta mlčelo a snad jen pověst o vzniku malíkovického kostelíka jí připomínala. Lidé znali les i pramen pod ním, zvaný "Zámecké víno". V 60. letech 20. století se o zaniklou ves začal zajímat archeolog PhDr. Zdeněk Smetanka. Z jeho iniciativy byla ves lokalizována a začalo se s jejím postupným odkrýváním. Po zdokumentování vykopávek byly zbytky*

DRNEK  
- KŘÍŽ PŘED KAPLIČKOUZAKRYTÁ MÍSTA PO ARCHEOLOGICKÝCH  
PRÁČECH V ZANIKLÉ OBČI SVIDNÁ

DVŮR MARTINICE